




День 5

Завтрак в Альпине

09:00

1 час



Длина дороги на машине - 135 км \ 2 часа
Длина пешеходных прогулок
- 5 км \ 7000 шагов \ 3 часа
Стоимость ночлежки - 4000р + 2000р еда
Стоимость экскурсий - 1000р



Цель 5.1

Едем до горы Стрельная

10:00

40 км

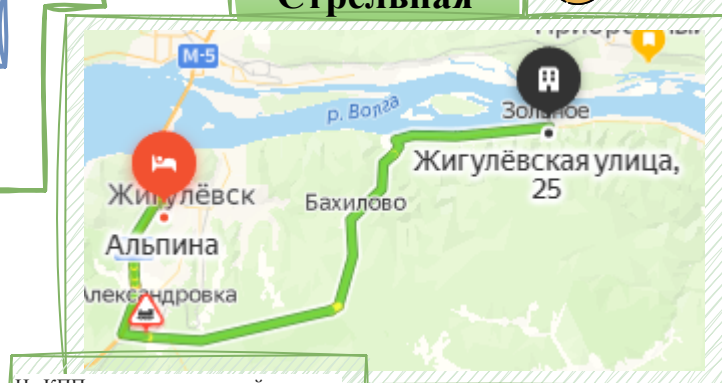
500р

45 мин

53.435174, 49.757136



Цель 5.2



На КПП вы отдаете с каждой машины (если едете на нескольких) 500 рублей за проезд. Вам объяснят, как и куда надо двигаться. Вкратце сам скажут ехать прямо и следовать указателям, которые стоят на развилках. Дорога — плохонький асфальт, затем щебень и, наконец, грунтовка. Подъем может занять от 20 минут до получаса.


6 км

15 мин



возле него вы поворачиваете направо.

<https://lukaonline.ru/publications/putevoditel/912/>



КПП



Цель 5.3


Стрельная

11:00

1 час?

0.5 км

35 м

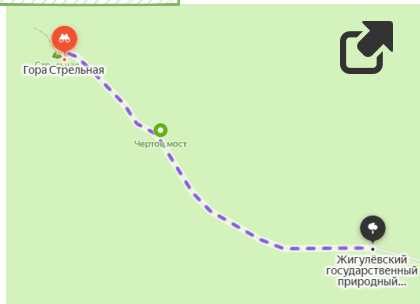


Краеведы выдвигают две версии о происхождении названия горы Стрельная. По одной из них оно связано со словом «стрелять». Однако, речь идёт не об оружии. С такой высокой точки удобно простреливать взглядом все окрестности, далеко обозревая горизонт. Этим пользовались во времена процветания здесь волжской вольницы. На горе находился дозорный, высматривавший плывущие по Волге богатые купеческие корабли. Завидев судно, он свистом или огнём подавал сигнал товарищам, находившимся на острове Середы посередине реки. А те заранее готовились к нападению. Другая версия тоже связана с дозором, хоть и без разбойников. Стрельными раньше называли сторожевые башни, одна из которых вполне могла размещаться на такой хорошей обзорной точке.

История Стрельной горы




Смотровая площадка

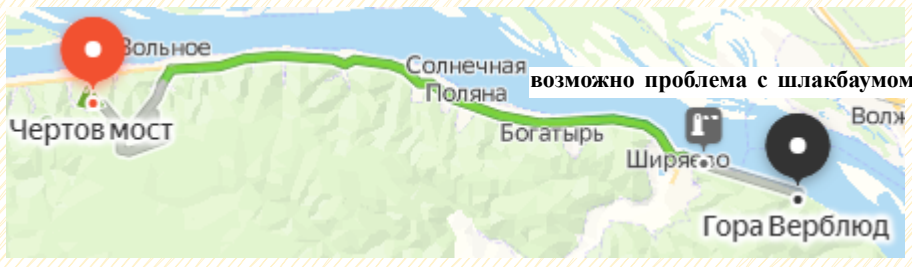
Первая смотровая площадка находится сразу при выходе с тропы на открытую точку. Добраться сюда совсем несложно, так как нет ступеней, только пологий пандус постепенно поднимающийся вверх. Поэтому данная смотровая площадка подходит для посещения людьми с ограниченными возможностями. На ней есть несколько сидений, можно устроить привал. Далее путь идёт по узкому горному хребту и в основном представляет собой лестницу, иногда поднимающуюся вверх достаточно круто. Путешественники сравнивают получившееся сооружение кто с Великой Китайской стеной в миниатюре, кто с железным монстром. Однако она позволяет проделать ранее опасный путь по узкой тропе на крутом склоне без всякого риска. Т.к. высота горы Стрельной составляет 351 метр (вторая по величине в Жигулевском заповеднике после Наблюдателя), площадка на её вершине - очень ветреная точка. Ветер есть всегда, даже если внизу спокойно. Когда же он присутствует и в низинах, наверху почти в буквальном смысле выдувает из рук телефоны при попытке сделать фото. Но даже такие неудобства не способны испортить впечатления от открывающихся с точки видов.




 Цель 5.4

Едем до парковки у горы Верблюд

 12:00  1 час  30 км 53.409037, 50.074889

 возможно проблема с шлагбаумом



 Цель 5.5

Гуляем у Верблюда

 13:00  1 час  1 км 53.408903, 50.073246

 Грот на горе Верблюд сельское поселение Рождествено




 Верблюд


 Грот в горе Верблюд


 Штольни у Горы Верблюд 53.410463, 50.068921

 Цель 5.6

Едем до Ширияева

 14:00  30 мин  5 км 53.417292, 50.008024

 сельское поселение Рождествено



 Цель 5.7

Гостевой дом Василина

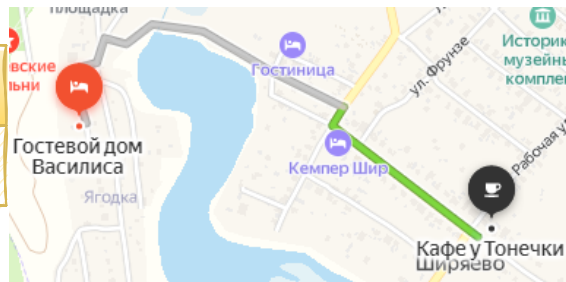
<https://vk.com/guesthousevasilisa>

 3000р

 Цель 5.8

Кафе у Тани???

 14:15  45 мин



Цель 5.9

Каменная Чаша

15:00
 30 мин
 9 км
 53.405160, 49.922241

Цель 5.10

Каменная чаша

15:30
 30 мин
 0.6 км

Каменная чаша - наиболее известная природная достопримечательность в окрестностях села Ширяево. Так называется округлое, чашеобразной формы расширение Ширяевского оврага в месте слияния его с Каменным оврагом. Одна часть территории Каменной Чаши находится в границах национального парка "Самарская Лука", другая принадлежит Жигулёвскому заповеднику. Маршрут в Каменную Чашу начинается в старинном селе Ширяево и проходит по руслу Ширяевского оврага. Уникально само появление постоянно действующего родника на территории, состоящей исключительно из известняка, имеющего свойство впитывать любые осадки; вода Каменной Чаши считается целебной. В настоящее время около источника поставлены часовня и купальня Николая Угодника. Миллионы лет природа создавала это уникальное место, веками оно служило источником воды для животных и человека, долгие годы является излюбленным местом отдыха организованных туристов и паломников.

Цель 5.11

Обратно в Ширяево

16:00
 30 мин
 9 км
 53.417292, 50.008024

Цель 5.12

Гуляем в Ширяево

16:30
 3 часа
 6 км / 8000 шагов

- 1) Крест на горе
- 2) Дом поэта Ширяевца
- 3) Дом Репина
- 4) Памятник волжское лесничество
- 5) Булгарское наследие
- 6) Горнякам
- 7) Музей геолога
- 8) Древний войн
- 9) Штольни 1
- 10) Штольни 2

Цель 5.13

Кафе Жигулевская вольница???

19:30
 1 час